



МОНГОЛ УЛС

ТӨРИЙН БАЙГУУЛЛАГЫН ГАЗАР ЭЗЭМШИХ ЭРХИЙН

ГЭРЧИЛГЭЭ

Дугаар: 0000095922

Хэнтий аймгийн засаг даргын тамгын газар

9076603

(байгууллагын нэр)

(регистрийн дугаар)

Аймгийн Засаг даргын захирамж 20 19 оны 02 сарын 20 өдрийн А/89 тоот

(шийдвэр гаргагч)

шийдвэрийг үндэслэн

Хэнтий

Хэрлэн

4-р баг, Сариг

(аймаг, нийслэл)

(сум, дүүрэг)

(баг, хороо)

Сэцэнханы

А-14

хаягт

(гудамжны нэр)

(хашааны дугаар)

байрлах, нэгж талбарын 2311034601 дугаар бүхий 2781 м.кв газрыг

Төрийн захиргааны байгууллага

зориулалтаар

15 жилийн хугацаатай эзэмшүүлж, эрхийн улсын бүртгэлийн Э-1817000135

дугаарт бүртгэж гэрчилгээ олгов.



Энэхүү гэрчилгээ хүчинтэй эсэхийг QR кодыг уншуулж шалгах бөгөөд гэрчилгээнд агуулагдаж буй мэдээллийг харах боломжтой.

Хэвлэсэн огноо: 2022-06-29



Нэгж талбарын дугаар: 2311034601
Улсын бүртгэлийн дугаар: Э-1817000135
Гэрчилгээний дугаар: 0000095922

ИРГЭН, ХУУЛИЙН ЭТГЭЭДЭД ГАЗАР
ЭЗЭМШҮҮЛЭХ ГЭРЭЭ

2022 оны 6 сарын 29 өдөр

№ 02301-2019/00079

Хэнтий аймаг/хот Хэрлэн сум/дүүрэг

Нэг. Нийтлэг үндэслэл

Монгол Улсын Газрын тухай хууль, Хэнтий аймаг /нийслэл/-ийн Хэрлэн дүүрэг /сум/-ын Засаг даргын 2019 оны 02 сарын 20 -ны өдрийн 02301-А/89/2019 тоот шийдвэрийг үндэслэн газар эзэмшүүлэгчийг төлөөлж, Хэнтий аймаг/хотын Хэрлэн сум/дүүргийн Газрын албаны мэргэжилтэн Наранбадрах овогтой Болор-Эрдэнэ, газар эзэмшигчийг төлөөлж Хэнтий аймгийн засаг даргын тамгын газар-ны Дарга Ж.Ганбаатар нар энэхүү гэрээг байгуулав.

Хоёр. Гэрээний нөхцөл

2.1. Газар эзэмшигчид олгосон газрын нийт хэмжээ

2781 м2

Үүнээс:

Нэгж талбарын тодорхой

хэсгийг эзэмших зориулалт

Төрийн захиргааны байгууллага

Тухайн зориулалтаар

эзэмших газрын хэмжээ

2781 м2

Газар эзэмших

хугацаа

15 жил

2.2. Газар эзэмших эрхийг улсын бүртгэлд бүртгэгдсэн буюу Улсын бүртгэлийн ерөнхий хуулийн 9.11-д заасан дундын мэдээллийн санд улсын бүртгэлийн дугаарыг оруулсан өдрөөс эхлэн хуульд заасны дагуу газрын төлбөрийг тооцож ногдуулна.

2.3. Газрын төлбөрийг нэхэмжлэхийн дагуу Татварын албанд тушаана. Газрын төлбөр төлөгч жилийн төлбөрийг тэнцүү хэмжээгээр хуваан улиралд ногдох төлбөрийг дараа сарын 20-ны өдрийн дотор төлөх бөгөөд дараа улирлуудын төлбөрийг урьдчилан төлж болно.

2.4. Эрх бүхий байгууллагын шийдвэрээр газрын суурь үнэлгээ, газрын үнэлгээний тойрог, зэрэглэл, бүс, газар эзэмших, ашиглах зориулалтын итгэлцүүр, төлбөрийн хувь, хэмжээ өөрчлөгдсөн тухай бүр уг өөрчлөлттэй холбогдуулан газрын төлбөрийг 30 хоногийн дотор шинэчлэн ногдуулна.

Гурав. Газар эзэмшигчийн эрх

3.1. Гэрээнд заасан зориулалтын дагуу уг газрыг эзэмших, ашиглах;

3.2. Газрын төлөв байдал, чанарын улсын хянан баталгааг газар өмчлөгчөөс гаргуулж авах;

3.3. Газарт учирсан хохирлыг гэм буруутай этгээдээр тогтоосон журмын дагуу нөхөн төлүүлэх;

3.4. Газар эзэмшүүлэх тухай шийдвэр гаргасан этгээдийн зөвшөөрөлтэйгээр эрхийн гэрчилгээгээ бусдад шилжүүлэх, барьцаалах;

3.5. Газар эзэмшигч нь газар эзэмшүүлэх тухай шийдвэр гаргасан этгээдийн зөвшөөрөлтэйгээр тухайн газраа бүгдийг нь буюу зарим хэсгийг бусдад ашиглуулж болно.

3.6. Газрын тухай хууль тогтоомж, газар эзэмших гэрээнд заасан үүргээ зохих ёсоор биелүүлж ирсэн бол эрхийн гэрчилгээний хугацаа дуусахад уг газрыг үргэлжлүүлэн эзэмшихээр эрхийн гэрчилгээний хугацааг сунгуулах /Эрхийн гэрчилгээний хүчин төгөлдөр байх хугацаа дуусахаас 30-аас доошгүй хоногийн өмнө эзэмшигч нь хугацаа сунгуулах тухай хүсэлтээ тухайн шатны Засаг даргад гаргах/;

3.7. Газар эзэмших эрхийн гэрчилгээ хүчингүй болсон тохиолдолд эрхийн гэрчилгээг хүчингүй болгосон Засаг даргын шийдвэрийг эрхийн гэрчилгээ эзэмшигч болон барьцаанд авсан этгээд нь

хууль бус гэж үзвэл тухайн шийдвэр гарсан өдрөөс хойш ажлын 10 өдрийн дотор шүүхэд гомдол гаргах эрхтэй.

Дөрөв. Газар эзэмшигчийн үүрэг

- 4.1. Газар эзэмших гэрээнд заасан нөхцөл, болзлыг биелүүлэх;
- 4.2. Газрыг үр ашигтай, зохистой ашиглах, хамгаалах, байгаль орчныг хамгаалах тухай хууль тогтоомж болон төрийн эрх бүхий байгууллагаас газар ашиглалттай холбогдуулан тавьсан нийтлэг шаардлагыг биелүүлэх;
- 4.3. Газрын төлөв байдал, чанарын улсын хянан баталгааг тогтоосон журмын дагуу хийлгэж байх/ 5 жилд нэг удаа хийлгэнэ./;
- 4.4. Бусдын газар эзэмшихтэй холбогдсон эрх, хууль ёсны ашиг сонирхлыг зөрчихгүй байх;
- 4.5. Газрын төлбөрийг газрын ашигт шинж чанарыг ашигласан эсэхээс үл хамааран хуульд заасан хугацаанд нь төлөх;
- 4.6. Төлбөр төлөх үүргээ хугацаандаа гүйцэтгээгүй тохиолдолд гүйцэтгээгүй үүргийн үнийн дүнгийн 0.5 хувиар хэтэрсэн хоног тутамд алданги төлөх;
- 4.7. Эзэмшлийн газраа бүхэлд нь буюу зарим хэсгийг бусдад ашиглуулах бол эрх бүхий Засаг даргаас зөвшөөрөл авч, энэ тухай улсын бүртгэлд бүртгүүлэх;
- 4.8. Газар эзэмшүүлэгчээс газрын эзэмшил ашиглалттай холбогдуулан тавьсан шаардлагыг цаг тухайд нь биелүүлэх;
- 4.9. Кадастрын зураглал гүйцэтгэх эрх бүхий аж ахуйн нэгж, байгууллага, иргэнийг өөрийн эдлэн газартаа саадгүй нэвтрүүлж, ажиллах, мэдээлэл авах боломжоор хангах
- 4.10. Өөрийн эдлэн газрын хилийн эргэлтийн цэгүүдийг газар дээр нь тэмдэглэсэн тэмдэгтийг хамгаалалтандаа авч, бүрэн бүтэн байдлыг хариуцах
- 4.11. Байгаль орчинд нөлөөлөх байдлын үнэлгээгээр тавигдсан шаардлагыг биелүүлэх
- 4.12. Эдлэн газрын эргэлтийн цэгүүдийг хөдөлгөсөн, нүүлгэн шилжүүлсэн, устгахгүй байх
- 4.13. Геодезийн байнгын цэг, тэмдэгт байрлаж байгаа газарт барилга байгууламж барих, газар шорооны ажил хийхдээ сум, дүүргийн Засаг дарга буюу хил хамгаалах ерөнхий газраар уламжлан геодези, зураг зүйн асуудал эрхэлсэн төрийн захиргааны байгууллагаас зөвшөөрөл авна.
- 4.14. Газар эзэмшүүлэх гэрээг дүгнүүлэх
- 4.15. Барилга байгууламжийн төлөвлөлтийн эскиз зургийг сум болон аймгийн ерөнхий архитектороор батлуулах
- 4.16. Барилга байгууламжийн зураг төсөл нь хот, тосгоны батлагдсан ерөнхий төлөвлөгөө, хэсэгчилсэн ерөнхий төлөвлөгөөний шийдлүүд, олгогдсон газрын хэмжээ, зориулалттай уялдсан байх бөгөөд барилгажих талбай нь тухайн газрын 70 хувиас илүүгүй байна.
- 4.17. Барилгын улаан шугам тавихад Газрын харилцаа, барилга, хот байгуулалтын газрын геодези зураг зүйн асуудал хариуцсан мэргэжилтэнг оролцуулан баталгаажуулах
- 4.18. Гэрээний биелэлт тооцсон дүгнэлтээр илэрсэн зөрчлүүдийг заасан хугацаанд арилгах арга хэмжээ авах
- 4.19. Эзэмшил, ашиглалтанд байгаа болон орчны 50м хүртэлх нийтийн эзэмшлийн зам талбай, ногоон байгууламжид тохижилт, арилчилгаа хийх
- 4.20. Холбогдох хууль тогтоомжоор тогтоосон бусад эрх, үүрэг, хариуцлага хүлээх;

Тав. Газар эзэмшүүлэгчийн үүрэг

- 5.1. Газрыг гэрээнд заасан зориулалтын дагуу эзэмшиж байгаа эсэхийг хянах;
- 5.2. Уг газрыг эзэмшүүлэхийн зэрэгцээ дараахь шаардлагыг газар эзэмшигчид тавих эрхтэй. Үүнд:
 - а. Газрыг үр ашигтай, зохистой ашиглах, хамгаалах, байгаль орчныг хамгаалах тухай хууль тогтоомж болон төрийн эрх бүхий байгууллагаас газар ашиглалттай холбогдуулан тавьсан нийтлэг шаардлагыг биелүүлэх
 - б. Эзэмшүүлэхээр олгосон газарт зориулалтын бус барилга байгууламж барих, хүн амын амьдрах орчны чанарт сөрөг нөлөө бүхий үйл ажиллагаа явуулахгүй байх
 - в. Газрыг зориулалтын дагуу эрүүл ахуйн шаардлага хангаж ажиллах
 - г. Хот тосгоны өнгө үзэмж, эрүүл ахуйн нөхцлийг сайжруулах, газрыг хамгаалах, нөхөн сэргээх шаардлагын дагуу эзэмшилд авсан газрын 10-аас доошгүй хувийг ногоон байгууламжтай байлгана.

д. Барилгын зургийг эрх бүхий мэргэжлийн байгууллагаар хийж гүйцэтгүүлэх ба барилгыг мэргэжлийн байцаагчаар хянуулах

е. Хот байгуулалтын ерөнхий болон хэсэгчилсэн төлөвлөгөөнд өөрчлөлт орсон тохиолдолд газар эзэмших гэрээг цуцлах хүртэл арга хэмжээ авах

5.3. Газрыг гэрээний нөхцөлийн дагуу эзэмшээгүй, энэ талаар тавьсан шаардлагыг биелүүлээгүй буюу Газрын тухай хуулийн 40.1.1-40.1.6 дугаар зүйлд заасан нөхцөл бий болсон тухайлбал:

а. Эрхийн гэрчилгээ эзэмшигч газрын тухай хууль тогтоомж, газар эзэмших гэрээний нөхцөл, болзлыг удаа дараа буюу ноцтой зөрчсөн;

б. Газрыг хүн амын эрүүл мэнд, байгаль хамгаалал, үндэсний аюулгүй байдлын ашиг сонирхолд харшаар ашигласан нь эрх бүхий байгууллагын дүгнэлтээр тогтоогдсон;

в. Шилжүүлж авсан эрхийн гэрчилгээгээ улсын бүртгэлд бүртгүүлж, шинээр гэрээ байгуулаагүй;

г. Байгаль орчинд нөлөөлөх байдлын үнэлгээгээр тавигдсан шаардлагыг биелүүлээгүй; эрхийн гэрчилгээ эзэмшигч газрын төлбөрөө хугацаанд нь бүрэн төлөөгүй;

е. Хүндэтгэн үзэх шалтгаангүйгээр* гэрээнд заасан зориулалтын дагуу тухайн газраа 2 жил дараалан ашиглаагүй* зэрэг тохиолдолд гэрээг хүчингүй болгож, мөн хуулийн 62 дугаар зүйлд зааснаар хохирлыг нөхөн төлөхийг шаардах;

ё. Өмнөх гэрээний биелэлтээр илэрсэн зөрчлийг арилгуулах

5.4. Газар эзэмшүүлэх гэрээг жил бүр дүгнэх;

5.5. Холбогдох хууль тогтоомжоор олгогдсон бусад эрх, үүрэг, хариуцлага хүлээх;

Зургаа. Газрын талаарх эд хөрөнгийн эрхийн зарим зохицуулалт

6.1. Газар эзэмшигчийн эзэмшилд байгаа тухайн газар дээрх үл хөдлөх эд хөрөнгийн өмчлөх эрх өөр этгээдэд шилжвэл **газар эзэмших эрх мөн адил шилжих болно** гэж шийдвэрлэнэ.

6.2. Энэхүү гэрээгээр эзэмших газрыг хязгаартай эзэмших эрх бүхий газар ашиглагч байгаа болон ийнхүү ашиглахаар шаардсан бол түүний газар ашиглах нөхцөл, журам нь **газрын тухай хуулийн 48-р зүйлд** заасан нөхцөлийг дагаж мөрдөх болно. Шаардлагатай гэж үзвэл энэхүү гэрээнд хавсаргаж болно.

6.3. Газар эзэмшигчийн газрыг бүхэлд нь буюу зарим хэсгийг гэрээний хугацаа дуусахаас өмнө эрх бүхий байгууллага улсын тусгай хэрэгцээнд нөхөн олговортойгоор солих буюу эргүүлэн авах тухай шийдвэр гаргавал уг шийдвэрийн үндэслэл болсон талуудын урьдчилсан тохиролцоо болон бусад эрхийн актаар зохицуулна.

6.4. Гэрээний талуудын шаардлагатай гэж үзсэн бусад нөхцөл: **Эзэмших эрх бүхий газраа зориулалтын дагуу эзэмшээгүй болон газрын төлбөрөө хугацаанд нь төлж барагдуулаагүй тохиолдолд газар эзэмших эрхийг нь хүчингүй болгох хүртэл арга хэмжээ авч газар дээрх эд хөрөнгийн эрхийн асуудлыг шүүхийн журмаар шийдвэрлэнэ. Мөн зохих зөвшөөрөлгүйгээр газрын хэмжээнд өөрчлөлт оруулсан нөхцөлд газар эзэмших эрхийг цуцлах хүртэл арга хэмжээ авна.**

Жич: “хүндэтгэн үзэх шалтгаангүйгээр ...” гэдгийг гэнэтийн давагдашгүй хүчний эсхүл байгалийн тогтолцооны өөрчлөлтөөс тухайн газарт нь эвдрэл, элэгдэл, цөлжилт бий болсон, бусдын хууль бус үйлдэл зэрэг газар эзэмшигчээс хамаарах шалтгаан байхгүй байсныг ойлгоно.

“... зориулалтын дагуу газраа 2 жил дараалан ашиглаагүй” гэдгийг газар эзэмшүүлэх тухай гэрээ хийгдсэнээс хойш хуанлийн бүтэн 2 жилийн дотор газар эзэмшигч нь тухайн газар дээрээ гэрээнд заасан нөхцөл, болзол, зориулалтын дагуу тодорхой үйлдвэрлэл, үйлчилгээ эрхлээгүй /барилга, байгууламж, зам талбай бариагүй, тариалан эрхлээгүй г. м/ байхыг ойлгоно.

Долоо. Бусад зүйл

7.1. Гэрээ нь газар эзэмшигчид газрыг актаар хүлээлгэн өгч, эрх бүхий Засаг дарга газар эзэмших эрхийн гэрчилгээ олгосон өдрөөс эхлэн хүчин төгөлдөр болж мөрдөгдөнө.

7.2. Газар эзэмшүүлэх гэрээг талууд жил бүр дүгнэх ба газар эзэмшигч гэрээний биелэлтийг жил бүрийн 06-р сарын 25-ны дотор багтаан тайлагнаж, газар эзэмшүүлэгч 07-р сарын 01-ний дотор багтаан дүгнэнэ.

7.3. Газар эзэмшүүлэх гэрээг дүгнүүлээгүй, өмнөх гэрээний биелэлт тооцсон дүгнэлтээр илэрсэн зөрчлүүдийг арилгах арга хэмжээ аваагүй, дахин давтагдсан тохиолдолд Газрын тухай хууль тогтоомжийн дагуу газар эзэмших, эрхийн гэрчилгээг хүчингүй болгох саналыг холбогдох албан тушаалтанд уламжлан шийдвэрлүүлнэ.

7.4. Энэхүү гэрээтэй холбоотой бусад асуудлыг Монгол Улсын холбогдох хууль тогтоомжийн дагуу шийдвэрлэнэ.

7.5. Газар олгох техникийн нөхцөл болон холбогдох мэргэжлийн байгууллагуудын дүгнэлтийн дагуу тухайн газар дээр байрлаж буй инженерийн шугам сүлжээг холбогдох байгууллагаас зөвшөөрөл авсаны үндсэн дээр нүүлгэн шилжүүлэх ба түүнтэй холбогдон гарах зардлыг газар эзэмших эрх авсан байгууллага, аж ахуйн нэгж, иргэн хариуцна.

Гэрээний талуудын албан ёсны хаяг, харилцах утас:

Газар эзэмшүүлэгч;
Хэнтий аймгийн Хэрлэн сум
Хэнтий аймгийн ГХБХБГ

Утас:

Газар эзэмшигч: **Хэнтий аймгийн засаг даргын тамгын газар** овогтой
Газрын байршил: **Хэнтий Хэрлэн 4-р баг, Сариг Сэцэнханы А-14**
Газар эзэмшигчийн хаяг: **Хэнтий Хэрлэн 4-р баг, Сариг**
Регистр / улсын бүртгэл /-ийн дугаар: **/9076603/**
Банк, дансны дугаар: **1,**
Харилцах утас:

Газар эзэмшигч **Хэнтий аймгийн засаг даргын тамгын газар** нь гэрээний нөцөлийг Газрын нэгдмэл сангийн удирлагын цахим систем /www.egazar.gov.mn/-д цагт зөвшөөрч, баталгаажуулав.

Энэхүү гэрээний нэг хувийг 2311034601 дугаар бүхий нэгж талбарын хувийн хэрэгт хадгалав.

Хэнтий аймгийн Газрын харилцаа, Барилга хот байгуулалтын газар

Нэгж талбарын дугаар: 2311034601 Эрхийн төрөл: эзэмших

Регистрийн дугаар: 9076603 Хуулийн этгээдийн нэр: Хэнтий аймгийн засаг даргын тамгын газар Дарга: Ж.Ганбаатар

ХАЯГ: Аймаг/Хот: Хэнтий

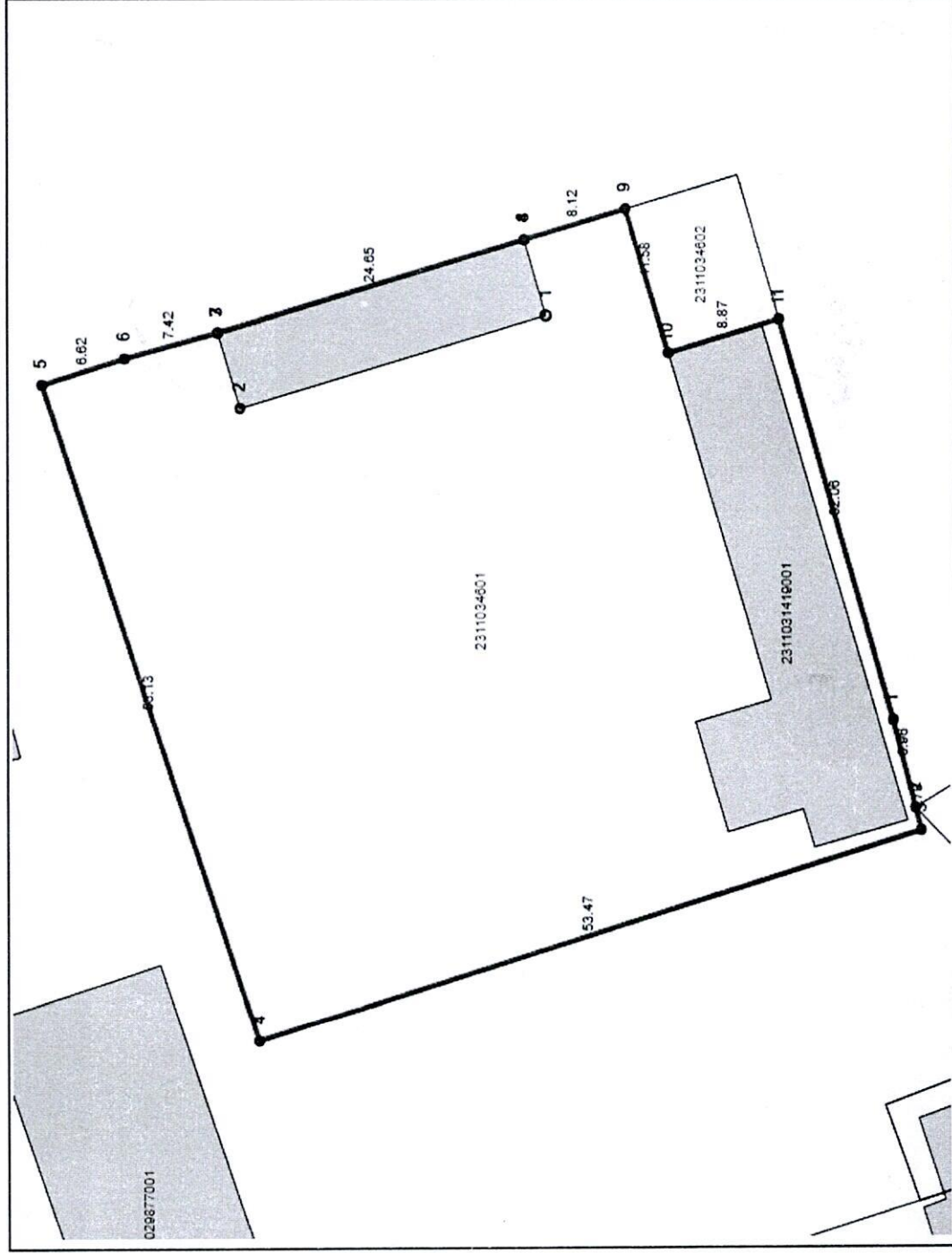
Гудамж: Сэцэнханы Тоот: А-14

Сум/Дүүрэг: Хэрлэн

Баг/Хороо: 4-р баг, Сариг

Кадастрын муж: 0110

Орчны тойм

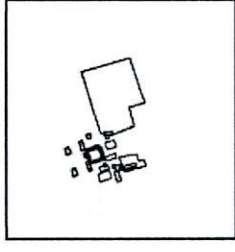


Координатын систем:

WGS84/UTM 49N

EPSG: 32649

Масштаб = 1 : 27084



Талбайн хэмжээ: 2781 квадрат метр



Энэхүү кадастрын зураг нь газар эзэмших, ашиглах эрхийн гэрчилгээ болон гэрээний хамт хүчин төгөлдөр болно.

Зургийн масштаб = 1:457 (1 сантиметрт 4.57 метр багтана)

Хэвлэсэн огноо: 2022-06-29

www.egazat.gov.mn

ХАЯГ: Аймаг/Хот: Хэнтий

Гудамж: Сэцэнханы Тоот: А-14

Сум/Дүүрэг: Хэрлэн

Баг/Хороо: 4-р баг, Сариг

Кадастрын муж: 0110

Нэгж талбар

| № | X | Y | Урт |
|----|-----------|------------|-------|
| 1 | 474605.98 | 5241289.33 | 32.06 |
| 2 | 474575.07 | 5241280.69 | 6.96 |
| 3 | 474568.31 | 5241278.99 | 1.79 |
| 4 | 474566.57 | 5241278.57 | 53.47 |
| 5 | 474550.65 | 5241329.53 | 53.13 |
| 6 | 474601.28 | 5241345.83 | 6.62 |
| 7 | 474603.28 | 5241339.54 | 7.42 |
| 8 | 474605.22 | 5241332.38 | 24.65 |
| 9 | 474612.25 | 5241308.79 | 8.12 |
| 10 | 474614.55 | 5241301.02 | 11.58 |
| 11 | 474603.42 | 5241297.81 | 8.87 |

Барилга

| № | X | Y | Урт | Дугаар | Талбай |
|--------|-----------|------------|-------|--------|--------|
| Б:02.1 | 474612.25 | 5241308.79 | 6.07 | Б:02 | 150 |
| Б:02.2 | 474606.40 | 5241307.13 | 24.64 | | |
| Б:02.3 | 474599.33 | 5241330.70 | 6.11 | | |
| Б:02.4 | 474605.22 | 5241332.38 | 24.65 | | |



МОНГОЛ УЛС

ТӨРИЙН БАЙГУУЛЛАГЫН ГАЗАР ЭЗЭМШИХ ЭРХИЙН

ГЭРЧИЛГЭЭ

Дугаар: 0000095855

Хэнтий аймгийн засаг даргын тамгын газар

9076603

(байгууллагын нэр)

(регистрийн дугаар)

Аймгийн Засаг даргын захирамж 20 18 оны 12 сарын 06 өдрийн А/411 тоот

(шийдвэр гаргагч)

шийдвэрийг үндэслэн

Хэнтий

Хэрлэн

4-р баг, Сариг

(аймаг, нийслэл)

(сум, дүүрэг)

(баг, хороо)

Цэцэнхаан

А-03

хаягт

(гудамжны нэр)

(хашааны дугаар)

байрлах, нэгж талбарын 2311034366 дугаар бүхий 4324 м.кв газрыг

Төрийн захиргааны байгууллага

зориулалтаар

15 жилийн хугацаатай эзэмшүүлж, эрхийн улсын бүртгэлийн Э-1817000035

дугаарт бүртгэж гэрчилгээ олгов.



Энэхүү гэрчилгээ хүчинтэй эсэхийг QR кодыг уншуулж шалгах бөгөөд гэрчилгээнд агуулагдаж буй мэдээллийг харах боломжтой.

Хэвлэсэн огноо: 2022-06-29



Нэгж талбарын дугаар: 2311034366
Улсын бүртгэлийн дугаар: Э-1817000035
Гэрчилгээний дугаар: 0000095855

ИРГЭН, ХУУЛИЙН ЭТГЭЭДЭД ГАЗАР
ЭЗЭМШҮҮЛЭХ ГЭРЭЭ

2022 оны 6 сарын 29 өдөр

№ 02301-2018/00231

Хэнтий аймаг/хот Хэрлэн сум/дүүрэг

Нэг. Нийтлэг үндэслэл

Монгол Улсын Газрын тухай хууль, Хэнтий аймаг /нийслэл/-ийн Хэрлэн дүүрэг /сум/-ын Засаг даргын 2018 оны 12 сарын 06 -ны өдрийн 02301-А/411/2018 тоот шийдвэрийг үндэслэн газар эзэмшүүлэгчийг төлөөлж, Хэнтий аймаг/хотын Хэрлэн сум/дүүргийн Газрын албаны мэргэжилтэн Наранбадрах овогтой Болор-Эрдэнэ, газар эзэмшигчийг төлөөлж Хэнтий аймгийн засаг даргын тамгын газар-ны Дарга Ж.Ганбаатар нар энэхүү гэрээг байгуулав.

Хоёр. Гэрээний нөхцөл

2.1. Газар эзэмшигчид олгосон газрын нийт хэмжээ

4324 м2

Үүнээс:

Нэгж талбарын тодорхой хэсгийг эзэмших зориулалт

Төрийн захиргааны байгууллага

Тухайн зориулалтаар эзэмших газрын хэмжээ

4324 м2

Газар эзэмших хугацаа

15 жил

2.2. Газар эзэмших эрхийг улсын бүртгэлд бүртгэгдсэн буюу Улсын бүртгэлийн ерөнхий хуулийн 9.11-д заасан дундын мэдээллийн санд улсын бүртгэлийн дугаарыг оруулсан өдрөөс эхлэн хуульд заасны дагуу газрын төлбөрийг тооцож ногдуулна.

2.3. Газрын төлбөрийг нэхэмжлэхийн дагуу Татварын албанд тушаана. Газрын төлбөр төлөгч жилийн төлбөрийг тэнцүү хэмжээгээр хуваан улиралд ногдох төлбөрийг дараа сарын 20-ны өдрийн дотор төлөх бөгөөд дараа улирлуудын төлбөрийг урьдчилан төлж болно.

2.4. Эрх бүхий байгууллагын шийдвэрээр газрын суурь үнэлгээ, газрын үнэлгээний тойрог, зэрэглэл, бүс, газар эзэмших, ашиглах зориулалтын итгэлцүүр, төлбөрийн хувь, хэмжээ өөрчлөгдсөн тухай бүр уг өөрчлөлттэй холбогдуулан газрын төлбөрийг 30 хоногийн дотор шинэчлэн ногдуулна.

Гурав. Газар эзэмшигчийн эрх

3.1. Гэрээнд заасан зориулалтын дагуу уг газрыг эзэмших, ашиглах;

3.2. Газрын төлөв байдал, чанарын улсын хянан баталгааг газар өмчлөгчөөс гаргуулж авах;

3.3. Газарт учирсан хохирлыг гэм буруутай этгээдээр тогтоосон журмын дагуу нөхөн төлүүлэх;

3.4. Газар эзэмшүүлэх тухай шийдвэр гаргасан этгээдийн зөвшөөрөлтэйгээр эрхийн гэрчилгээгээ бусдад шилжүүлэх, барьцаалах;

3.5. Газар эзэмшигч нь газар эзэмшүүлэх тухай шийдвэр гаргасан этгээдийн зөвшөөрөлтэйгээр тухайн газраа бүгдийг нь буюу зарим хэсгийг бусдад ашиглуулж болно.

3.6. Газрын тухай хууль тогтоомж, газар эзэмших гэрээнд заасан үүргээ зохих ёсоор биелүүлж ирсэн бол эрхийн гэрчилгээний хугацаа дуусахад уг газрыг үргэлжлүүлэн эзэмшихээр эрхийн гэрчилгээний хугацааг сунгуулах /*Эрхийн гэрчилгээний хүчин төгөлдөр байх хугацаа дуусахаас 30-аас доошгүй хоногийн өмнө эзэмшигч нь хугацаа сунгуулах тухай хүсэлтээ тухайн шатны Засаг даргад гаргах*/;

3.7. Газар эзэмших эрхийн гэрчилгээ хүчингүй болсон тохиолдолд эрхийн гэрчилгээг хүчингүй болгосон Засаг даргын шийдвэрийг эрхийн гэрчилгээ эзэмшигч болон барьцаанд авсан этгээд нь

хууль бус гэж үзвэл тухайн шийдвэр гарсан өдрөөс хойш ажлын 10 өдрийн дотор шүүхэд гомдол гаргах эрхтэй.

Дөрөв. Газар эзэмшигчийн үүрэг

- 4.1. Газар эзэмших гэрээнд заасан нөхцөл, болзлыг биелүүлэх;
- 4.2. Газрыг үр ашигтай, зохистой ашиглах, хамгаалах, байгаль орчныг хамгаалах тухай хууль тогтоомж болон төрийн эрх бүхий байгууллагаас газар ашиглалттай холбогдуулан тавьсан нийтлэг шаардлагыг биелүүлэх;
- 4.3. Газрын төлөв байдал, чанарын улсын хянан баталгааг тогтоосон журмын дагуу хийлгэж байх/ 5 жилд нэг удаа хийлгэнэ./;
- 4.4. Бусдын газар эзэмшихтэй холбогдсон эрх, хууль ёсны ашиг сонирхлыг зөрчихгүй байх;
- 4.5. Газрын төлбөрийг газрын ашигт шинж чанарыг ашигласан эсэхээс үл хамааран хуульд заасан хугацаанд нь төлөх;
- 4.6. Төлбөр төлөх үүргээ хугацаандаа гүйцэтгээгүй тохиолдолд гүйцэтгээгүй үүргийн үнийн дүнгийн 0.5 хувиар хэтэрсэн хоног тутамд алданги төлөх;
- 4.7. Эзэмшлийн газраа бүхэлд нь буюу зарим хэсгийг бусдад ашиглуулах бол эрх бүхий Засаг даргаас зөвшөөрөл авч, энэ тухай улсын бүртгэлд бүртгүүлэх;
- 4.8. Газар эзэмшүүлэгчээс газрын эзэмшил ашиглалттай холбогдуулан тавьсан шаардлагыг цаг тухайд нь биелүүлэх;
- 4.9. Кадастрын зураглал гүйцэтгэх эрх бүхий аж ахуйн нэгж, байгууллага, иргэнийг өөрийн эдлэн газартаа саадгүй нэвтрүүлж, ажиллах, мэдээлэл авах боломжоор хангах
- 4.10. Өөрийн эдлэн газрын хилийн эргэлтийн цэгүүдийг газар дээр нь тэмдэглэсэн тэмдэгтийг хамгаалалтандаа авч, бүрэн бүтэн байдлыг хариуцах
- 4.11. Байгаль орчинд нөлөөлөх байдлын үнэлгээгээр тавигдсан шаардлагыг биелүүлэх
- 4.12. Эдлэн газрын эргэлтийн цэгүүдийг хөдөлгөсөн, нүүлгэн шилжүүлсэн, устгахгүй байх
- 4.13. Геодезийн байнгын цэг, тэмдэгт байрлаж байгаа газарт барилга байгууламж барих, газар шорооны ажил хийхдээ сум, дүүргийн Засаг дарга буюу хил хамгаалах ерөнхий газраар уламжлан геодези, зураг зүйн асуудал эрхэлсэн төрийн захиргааны байгууллагаас зөвшөөрөл авна.
- 4.14. Газар эзэмшүүлэх гэрээг дүгнүүлэх
- 4.15. Барилга байгууламжийн төлөвлөлтийн эскиз зургийг сум болон аймгийн ерөнхий архитектороор батлуулах
- 4.16. Барилга байгууламжийн зураг төсөл нь хот, тосгоны батлагдсан ерөнхий төлөвлөгөө, хэсэгчилсэн ерөнхий төлөвлөгөөний шийдлүүд, олгогдсон газрын хэмжээ, зориулалттай уялдан байх бөгөөд барилгажих талбай нь тухайн газрын 70 хувиас илүүгүй байна.
- 4.17. Барилгын улаан шугам тавихад Газрын харилцаа, барилга, хот байгуулалтын газрын геодези зураг зүйн асуудал хариуцсан мэргэжилтэнг оролцуулан баталгаажуулах
- 4.18. Гэрээний биелэлт тооцсон дүгнэлтээр илэрсэн зөрчлүүдийг заасан хугацаанд арилгах арга хэмжээ авах
- 4.19. Эзэмшил, ашиглалтанд байгаа болон орчны 50м хүртэлх нийтийн эзэмшлийн зам талбай, ногоон байгууламжид тохижилт, арилчилгаа хийх
- 4.20. Холбогдох хууль тогтоомжоор тогтоосон бусад эрх, үүрэг, хариуцлага хүлээх;

Тав. Газар эзэмшүүлэгчийн үүрэг

- 5.1. Газрыг гэрээнд заасан зориулалтын дагуу эзэмшиж байгаа эсэхийг хянах;
- 5.2. Уг газрыг эзэмшүүлэхийн зэрэгцээ дараахь шаардлагыг газар эзэмшигчид тавих эрхтэй. Үүнд:
 - а. Газрыг үр ашигтай, зохистой ашиглах, хамгаалах, байгаль орчныг хамгаалах тухай хууль тогтоомж болон төрийн эрх бүхий байгууллагаас газар ашиглалттай холбогдуулан тавьсан нийтлэг шаардлагыг биелүүлэх
 - б. Эзэмшүүлэхээр олгосон газарт зориулалтын бус барилга байгууламж барих, хүн амын амьдрах орчны чанарт сөрөг нөлөө бүхий үйл ажиллагаа явуулахгүй байх
 - в. Газрыг зориулалтын дагуу эрүүл ахуйн шаардлага хангаж ажиллах
 - г. Хот тосгоны өнгө үзэмж, эрүүл ахуйн нөхцлийг сайжруулах, газрыг хамгаалах, нөхөн сэргээх шаардлагын дагуу эзэмшилд авсан газрын 10-аас доошгүй хувийг ногоон байгууламжтай байлгана.

д. Барилгын зургийг эрх бүхий мэргэжлийн байгууллагаар хийж гүйцэтгүүлэх ба барилгыг мэргэжлийн байцаагчаар хянуулах

е. Хот байгуулалтын ерөнхий болон хэсэгчилсэн төлөвлөгөөнд өөрчлөлт орсон тохиолдолд газар эзэмших гэрээг цуцлах хүртэл арга хэмжээ авах

5.3. Газрыг гэрээний нөхцөлийн дагуу эзэмшээгүй, энэ талаар тавьсан шаардлагыг биелүүлээгүй буюу Газрын тухай хуулийн 40.1.1-40.1.6 дугаар зүйлд заасан нөхцөл бий болсон тухайлбал:

а. Эрхийн гэрчилгээ эзэмшигч газрын тухай хууль тогтоомж, газар эзэмших гэрээний нөхцөл, болзлыг удаа дараа буюу ноцтой зөрчсөн;

б. Газрыг хүн амын эрүүл мэнд, байгаль хамгаалал, үндэсний аюулгүй байдлын ашиг сонирхолд харшаар ашигласан нь эрх бүхий байгууллагын дүгнэлтээр тогтоогдсон;

в. Шилжүүлж авсан эрхийн гэрчилгээгээ улсын бүртгэлд бүртгүүлж, шинээр гэрээ байгуулаагүй;

г. Байгаль орчинд нөлөөлөх байдлын үнэлгээгээр тавигдсан шаардлагыг биелүүлээгүй; эрхийн гэрчилгээ эзэмшигч газрын төлбөрөө хугацаанд нь бүрэн төлөөгүй;

е. Хүндэтгэн үзэх шалтгаангүйгээр* гэрээнд заасан зориулалтын дагуу тухайн газраа 2 жил дараалан ашиглаагүй* зэрэг тохиолдолд гэрээг хүчингүй болгож, мөн хуулийн 62 дугаар зүйлд зааснаар хохирлыг нөхөн төлөхийг шаардах;

ё. Өмнөх гэрээний биелэлтээр илэрсэн зөрчлийг арилгуулах

5.4. Газар эзэмшүүлэх гэрээг жил бүр дүгнэх;

5.5. Холбогдох хууль тогтоомжоор олгогдсон бусад эрх, үүрэг, хариуцлага хүлээх;

Зургаа. Газрын талаарх эд хөрөнгийн эрхийн зарим зохицуулалт

6.1. Газар эзэмшигчийн эзэмшилд байгаа тухайн газар дээрх үл хөдлөх эд хөрөнгийн өмчлөх эрх өөр этгээдэд шилжвэл **газар эзэмших эрх мөн адил шилжих болно** гэж шийдвэрлэнэ.

6.2. Энэхүү гэрээгээр эзэмших газрыг хязгаартай эзэмших эрх бүхий газар ашиглагч байгаа болон ийнхүү ашиглахаар шаардсан бол түүний газар ашиглах нөхцөл, журам нь **газрын тухай хуулийн 48-р зүйлд** заасан нөхцөлийг дагаж мөрдөх болно. Шаардлагатай гэж үзвэл энэхүү гэрээнд хавсаргаж болно.

6.3. Газар эзэмшигчийн газрыг бүхэлд нь буюу зарим хэсгийг гэрээний хугацаа дуусахаас өмнө эрх бүхий байгууллага улсын тусгай хэрэгцээнд нөхөн олговортойгоор солих буюу эргүүлэн авах тухай шийдвэр гаргавал уг шийдвэрийн үндэслэл болсон талуудын урьдчилсан тохиролцоо болон бусад эрхийн актаар зохицуулна.

6.4. Гэрээний талуудын шаардлагатай гэж үзсэн бусад нөхцөл: **Эзэмших эрх бүхий газраа зориулалтын дагуу эзэмшээгүй болон газрын төлбөрөө хугацаанд нь төлж барагдуулаагүй тохиолдолд газар эзэмших эрхийг нь хүчингүй болгох хүртэл арга хэмжээ авч газар дээрх эд хөрөнгийн эрхийн асуудлыг шүүхийн журмаар шийдвэрлэнэ. Мөн зохих зөвшөөрөлгүйгээр газрын хэмжээнд өөрчлөлт оруулсан нөхцөлд газар эзэмших эрхийг цуцлах хүртэл арга хэмжээ авна.**

Жич: “хүндэтгэн үзэх шалтгаангүйгээр ...” гэдгийг гэнэтийн давагдашгүй хүчний эсхүл байгалийн тогтолцооны өөрчлөлтөөс тухайн газарт нь эвдрэл, элэгдэл, цөлжилт бий болсон, бусдын хууль бус үйлдэл зэрэг газар эзэмшигчээс хамаарах шалтгаан байхгүй байсныг ойлгоно.

“... зориулалтын дагуу газраа 2 жил дараалан ашиглаагүй” гэдгийг газар эзэмшүүлэх тухай гэрээ хийгдсэнээс хойш хуанлийн бүтэн 2 жилийн дотор газар эзэмшигч нь тухайн газар дээрээ гэрээнд заасан нөхцөл, болзол, зориулалтын дагуу тодорхой үйлдвэрлэл, үйлчилгээ эрхлээгүй /барилга, байгууламж, зам талбай бариагүй, тариалан эрхлээгүй г. м/ байхыг ойлгоно.

Долоо. Бусад зүйл

7.1. Гэрээ нь газар эзэмшигчид газрыг актаар хүлээлгэн өгч, эрх бүхий Засаг дарга газар эзэмших эрхийн гэрчилгээ олгосон өдрөөс эхлэн хүчин төгөлдөр болж мөрдөгдөнө.

7.2. Газар эзэмшүүлэх гэрээг талууд жил бүр дүгнэх ба газар эзэмшигч гэрээний биелэлтийг жил бүрийн 06-р сарын 25-ны дотор багтаан тайлагнаж, газар эзэмшүүлэгч 07-р сарын 01-ний дотор багтаан дүгнэнэ.

7.3. Газар эзэмшүүлэх гэрээг дүгнүүлээгүй, өмнөх гэрээний биелэлт тооцсон дүгнэлтээр илэрсэн зөрчлүүдийг арилгах арга хэмжээ аваагүй, дахин давтагдсан тохиолдолд Газрын тухай хууль тогтоомжийн дагуу газар эзэмших, эрхийн гэрчилгээг хүчингүй болгох саналыг холбогдох албан тушаалтанд уламжлан шийдвэрлүүлнэ.

7.4. Энэхүү гэрээтэй холбоотой бусад асуудлыг Монгол Улсын холбогдох хууль тогтоомжийн дагуу шийдвэрлэнэ.

7.5. Газар олгох техникийн нөхцөл болон холбогдох мэргэжлийн байгууллагуудын дүгнэлтийн дагуу тухайн газар дээр байрлаж буй инженерийн шугам сүлжээг холбогдох байгууллагаас зөвшөөрөл авсаны үндсэн дээр нүүлгэн шилжүүлэх ба түүнтэй холбогдон гарах зардлыг газар эзэмших эрх авсан байгууллага, аж ахуйн нэгж, иргэн хариуцна.

Гэрээний талуудын албан ёсны хаяг, харилцах утас:

Газар эзэмшүүлэгч;
Хэнтий аймгийн Хэрлэн сум
Хэнтий аймгийн ГХБХБГ

Утас:

Газар эзэмшигч: **Хэнтий аймгийн засаг даргын тамгын газар** овогтой
Газрын байршил: **Хэнтий Хэрлэн 4-р баг, Сариг Цэцэнхаан А-03**
Газар эзэмшигчийн хаяг: **Хэнтий Хэрлэн 4-р баг, Сариг**
Регистр / улсын бүртгэл /-ийн дугаар: **/9076603/**
Банк, дансны дугаар: **1,**
Харилцах утас:

Газар эзэмшигч **Хэнтий аймгийн засаг даргын тамгын газар** нь гэрээний нөцөлийг Газрын нэгдмэл сангийн удирлагын цахим систем /www.egazar.gov.mn/-д цагт зөвшөөрч, баталгаажуулав.

Энэхүү гэрээний нэг хувийг **2311034366** дугаар бүхий нэгж талбарын хувийн хэрэгт хадгалав.

Хэнтий аймгийн Газрын харилцаа, Барилга хот байгуулалтын газар

Нэгж талбарын дугаар: 2311034366 Эрхийн төрөл: эзэмших

Регистрийн дугаар: 9076603 Хуулийн этгээдийн нэр: Хэнтий аймгийн засаг даргын тамгын газар Дарга: Ж.Ганбаатар

ХАЯГ: Аймаг/Хот: Хэнтий

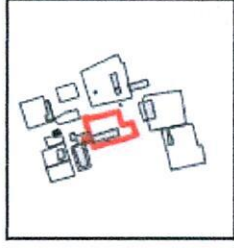
Гудамж: Цэцэнхаан Тоот: А-03

Сум/Дүүрэг: Хэрлэн

Баг/Хороо: 4-р баг, Сариг

Кадастрын муж: 0110

Орчны тойм

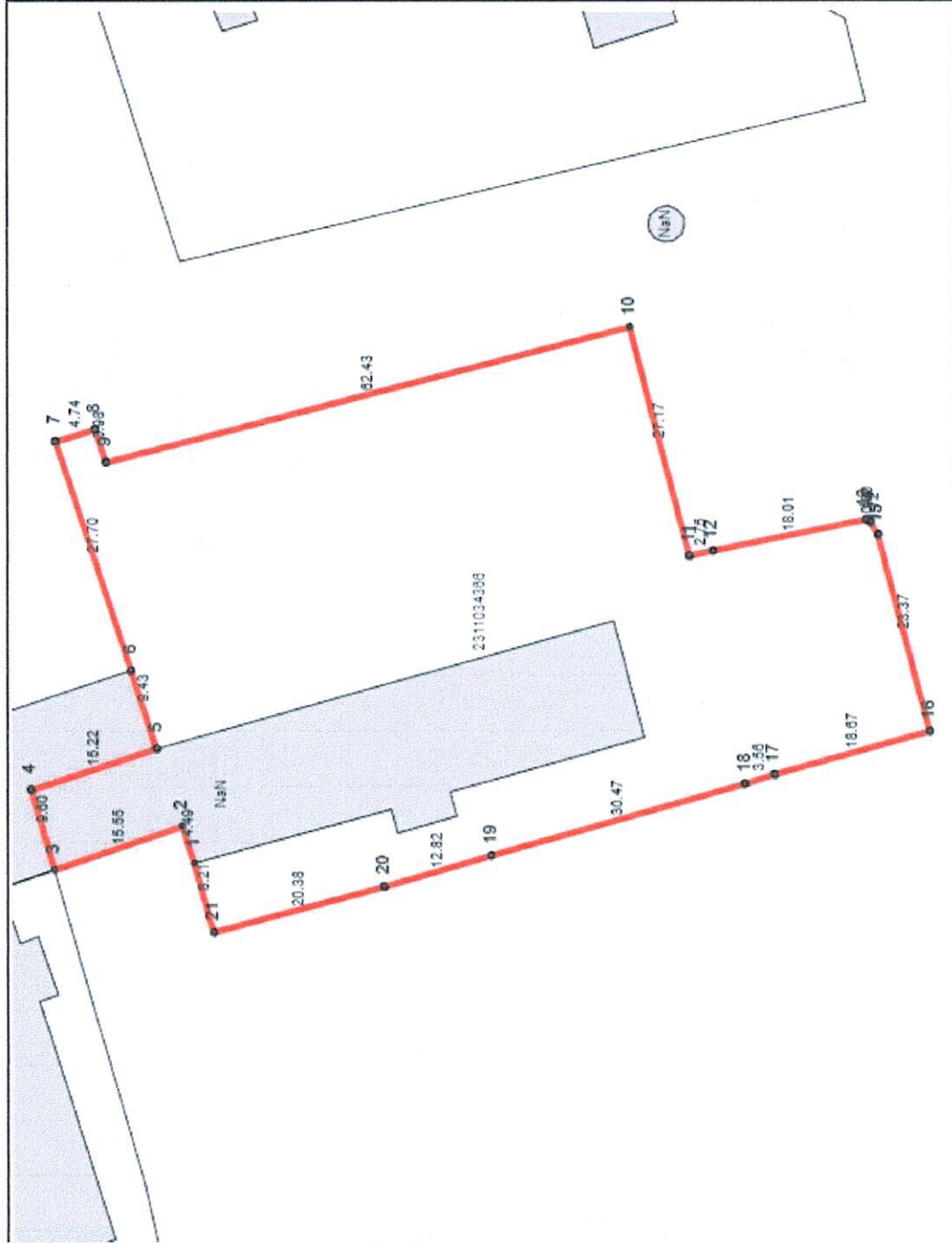


Масштаб = 1: 13542

Координатын систем:

WGS84/UTM 49N

EPSG: 32649



Талбайн хэмжээ: 4324 квадрат метр



Энэхүү кадастрын зураг нь газар эзэмших, ашиглах эрхийн гэрчилгээ болон гэрээний хамт хүчин төгөлдөр болно.

Зургийн масштаб = 1:686 (1 сантиметр 6.86 метр багтана)

Хэвлэсэн огноо: 2022-06-30

www.egazat.gov.mn

Эгж талбарын дугаар: 2311034366

АЯГ: Аймаг/Хот: Хэнтий Сум/Дүүрэг: Хэрлэн
Гудамж: Цэцэнхаан Тоот: А-03

Баг/Хороо: 4-р баг, Сариг Кадастрын муж: 0110

Нэгж талбар

Барилга

| № | X | Y | Урт |
|----|-----------|------------|-------|
| 1 | 474515.18 | 5241201.27 | 8.21 |
| 2 | 474523.11 | 5241203.43 | 4.49 |
| 3 | 474527.39 | 5241204.82 | 15.55 |
| 4 | 474522.43 | 5241219.53 | 9.60 |
| 5 | 474531.68 | 5241222.18 | 15.22 |
| 6 | 474536.38 | 5241207.72 | 9.43 |
| 7 | 474545.36 | 5241210.62 | 27.70 |
| 8 | 474571.75 | 5241219.15 | 4.74 |
| 9 | 474573.10 | 5241214.62 | 3.98 |
| 10 | 474569.32 | 5241213.38 | 62.43 |
| 11 | 474584.56 | 5241152.93 | 27.17 |
| 12 | 474558.20 | 5241146.19 | 2.75 |
| 13 | 474558.75 | 5241143.50 | 18.01 |
| 14 | 474562.20 | 5241125.86 | 0.60 |
| 15 | 474561.93 | 5241125.32 | 1.72 |
| 16 | 474560.48 | 5241124.41 | 23.37 |
| 17 | 474537.83 | 5241118.54 | 18.67 |
| 18 | 474532.98 | 5241136.55 | 3.56 |
| 19 | 474531.92 | 5241139.94 | 30.47 |
| 20 | 474523.82 | 5241169.27 | 12.82 |
| 21 | 474520.32 | 5241181.58 | 20.38 |

Талбай

Дугаар

Урт

Y

X

№



МОНГОЛ УЛС

ТӨРИЙН БАЙГУУЛЛАГЫН ГАЗАР ЭЗЭМШИХ ЭРХИЙН

ГЭРЧИЛГЭЭ

Дугаар: 0000095917

Хэнтий аймгийн засаг даргын тамгын газар

9076603

(байгууллагын нэр)

(регистрийн дугаар)

Сумын Засаг даргын захирамж 20 17 оны 03 сарын 29 өдрийн а/72 тоот

(шийдвэр гаргагч)

шийдвэрийг үндэслэн

Хэнтий

Хэрлэн

5-р баг,
Өндөрхаан

(аймаг, нийслэл)

(сум, дүүрэг)

(баг, хороо)

0 хаягт

(гудамжны нэр)

(хашааны дугаар)

байрлах, нэгж талбарын 2311034195 дугаар бүхий 10000 м.кв газрыг

Төрийн захиргааны байгууллага

зориулалтаар

30 жилийн хугацаатай эзэмшүүлж, эрхийн улсын бүртгэлийн Э-1817000044

дугаарт бүртгэж гэрчилгээ олгов.



Энэхүү гэрчилгээ хүчинтэй эсэхийг QR кодыг уншуулж шалгах бөгөөд гэрчилгээнд агуулагдаж буй мэдээллийг харах боломжтой.

Хэвлэсэн огноо: 2022-06-29

Хэнтий аймгийн Газрын харилцаа, Барилга хот байгуулалтын газар

Нэгж талбарын дугаар: 2311034195 Эрхийн төрөл: эзэмших

Регистрийн дугаар: 9076603 Хуулийн этгээдийн нэр: Хэнтий аймгийн засаг даргын тамгын газар Дарга: Ж.Ганбаатар

ХАЯГ: Аймаг/Хот: Хэнтий

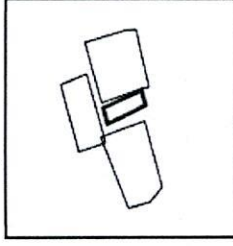
Сум/Дүүрэг: Хэрлэн

Баг/Хороо: 5-р баг, Өндөрхаан

Кадастрын муж: 0110

Гудамж: Тоот: 0

Орчны тойм



Координатын систем:

WGS84/UTM 49N

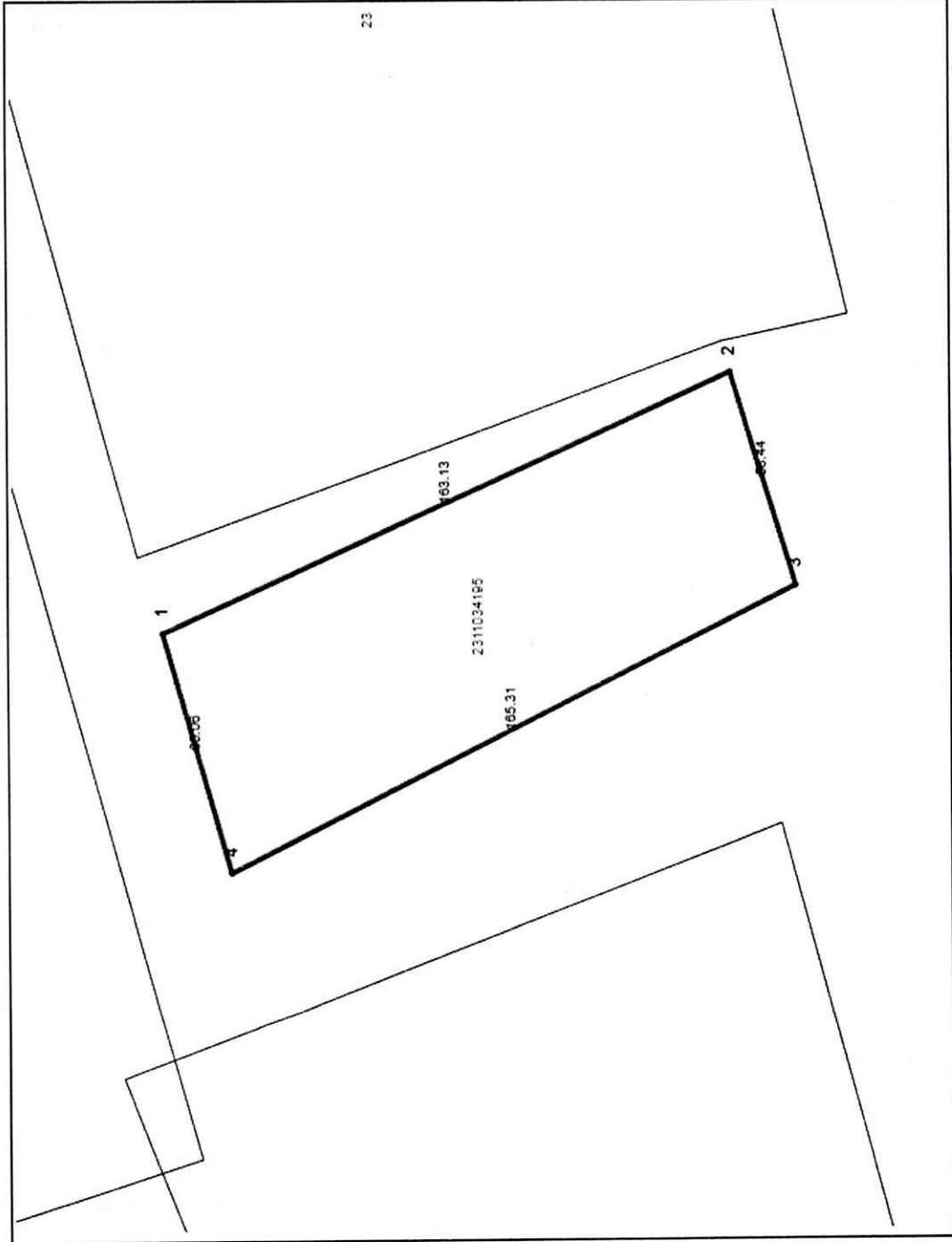
EPSG: 32649

Нэгж талбар

| № | X | Y | Урт |
|---|-----------|------------|--------|
| 1 | 479497.03 | 5242742.07 | 65.06 |
| 2 | 479559.81 | 5242759.45 | 163.13 |
| 3 | 479627.04 | 5242611.02 | 58.44 |
| 4 | 479570.94 | 5242594.39 | 165.31 |

Барилга

№ X Y Урт Дугаар Талбай



Талбайн хэмжээ: 10000 квадрат метр



Энэхүү кадастрын зураг нь газар эзэмших, ашиглах эрхийн гэрчилгээ болон гэрээний хамт хүчин төгөлдөр болно.

www.egazar.gov.mn

Хэвлэсэн огноо: 2022-06-29

Зургийн масштаб = 1:1543 (1 сантиметрт 15.43 метр багтана)

Нэгж талбарын дугаар: 2311034195
Улсын бүртгэлийн дугаар: Э-1817000044
Гэрчилгээний дугаар: 0000095917

ИРГЭН, ХУУЛИЙН ЭТГЭЭДЭД ГАЗАР
ЭЗЭМШҮҮЛЭХ ГЭРЭЭ

2022 оны 6 сарын 29 өдөр

№ 02301-2017/00088

Хэнтий аймаг/хот Хэрлэн сум/дүүрэг

Нэг. Нийтлэг үндэслэл

Монгол Улсын Газрын тухай хууль, Хэнтий аймаг /нийслэл/-ийн Хэрлэн дүүрэг /сум/-ын Засаг даргын 2017 оны 03 сарын 29 -ны өдрийн 02301-а/72/2017 тоот шийдвэрийг үндэслэн газар эзэмшүүлэгчийг төлөөлж, Хэнтий аймаг/хотын Хэрлэн сум/дүүргийн Газрын албаны мэргэжилтэн Зоригтбаатар овогтой Урангоо, газар эзэмшигчийг төлөөлж Хэнтий аймгийн засаг даргын тамгын газар-ны Дарга Ж.Ганбаатар нар энэхүү гэрээг байгуулав.

Хоёр. Гэрээний нөхцөл

2.1. Газар эзэмшигчид олгосон газрын нийт хэмжээ

10000 м2

Үүнээс:

Нэгж талбарын тодорхой
хэсгийг эзэмших зориулалт
Төрийн захиргааны байгууллага

Тухайн зориулалтаар
эзэмших газрын хэмжээ
10000 м2

Газар эзэмших
хугацаа
30 жил

2.2. Газар эзэмших эрхийг улсын бүртгэлд бүртгэгдсэн буюу Улсын бүртгэлийн ерөнхий хуулийн 9.11-д заасан дундын мэдээллийн санд улсын бүртгэлийн дугаарыг оруулсан өдрөөс эхлэн хуульд заасны дагуу газрын төлбөрийг тооцож ногдуулна.

2.3. Газрын төлбөрийг нэхэмжлэхийн дагуу Татварын албанд тушаана. Газрын төлбөр төлөгч жилийн төлбөрийг тэнцүү хэмжээгээр хуваан улиралд ногдох төлбөрийг дараа сарын 20-ны өдрийн дотор төлөх бөгөөд дараа улирлуудын төлбөрийг урьдчилан төлж болно.

2.4. Эрх бүхий байгууллагын шийдвэрээр газрын суурь үнэлгээ, газрын үнэлгээний тойрог, зэрэглэл, бүс, газар эзэмших, ашиглах зориулалтын итгэлцүүр, төлбөрийн хувь, хэмжээ өөрчлөгдсөн тухай бүр уг өөрчлөлттэй холбогдуулан газрын төлбөрийг 30 хоногийн дотор шинэчлэн ногдуулна.

Гурав. Газар эзэмшигчийн эрх

3.1. Гэрээнд заасан зориулалтын дагуу уг газрыг эзэмших, ашиглах;

3.2. Газрын төлөв байдал, чанарын улсын хянан баталгааг газар өмчлөгчөөс гаргуулж авах;

3.3. Газарт учирсан хохирлыг гэм буруутай этгээдээр тогтоосон журмын дагуу нөхөн төлүүлэх;

3.4. Газар эзэмшүүлэх тухай шийдвэр гаргасан этгээдийн зөвшөөрөлтэйгээр эрхийн гэрчилгээгээ бусдад шилжүүлэх, барьцаалах;

3.5. Газар эзэмшигч нь газар эзэмшүүлэх тухай шийдвэр гаргасан этгээдийн зөвшөөрөлтэйгээр тухайн газраа бүгдийг нь буюу зарим хэсгийг бусдад ашиглуулж болно.

3.6. Газрын тухай хууль тогтоомж, газар эзэмших гэрээнд заасан үүргээ зохих ёсоор биелүүлж ирсэн бол эрхийн гэрчилгээний хугацаа дуусахад уг газрыг үргэлжлүүлэн эзэмшихээр эрхийн гэрчилгээний хугацааг сунгуулах /Эрхийн гэрчилгээний хүчин төгөлдөр байх хугацаа дуусахаас 30-аас доошгүй хоногийн өмнө эзэмшигч нь хугацаа сунгуулах тухай хүсэлтээ тухайн шатны Засаг даргад гаргах/;

3.7. Газар эзэмших эрхийн гэрчилгээ хүчингүй болсон тохиолдолд эрхийн гэрчилгээг хүчингүй болгосон Засаг даргын шийдвэрийг эрхийн гэрчилгээ эзэмшигч болон барьцаанд авсан этгээд нь хууль бус гэж үзвэл тухайн шийдвэр гарсан өдрөөс хойш ажлын 10 өдрийн дотор шүүхэд гомдол гаргах эрхтэй.

Дөрөв. Газар эзэмшигчийн үүрэг

- 4.1. Газар эзэмших гэрээнд заасан нөхцөл, болзлыг биелүүлэх;
- 4.2. Газрыг үр ашигтай, зохистой ашиглах, хамгаалах, байгаль орчныг хамгаалах тухай хууль тогтоомж болон төрийн эрх бүхий байгууллагаас газар ашиглалттай холбогдуулан тавьсан нийтлэг шаардлагыг биелүүлэх;
- 4.3. Газрын төлөв байдал, чанарын улсын хянан баталгааг тогтоосон журмын дагуу хийлгэж байх/ 5 жилд нэг удаа хийлгэнэ./;
- 4.4. Бусдын газар эзэмшихтэй холбогдсон эрх, хууль ёсны ашиг сонирхлыг зөрчихгүй байх;
- 4.5. Газрын төлбөрийг газрын ашигт шинж чанарыг ашигласан эсэхээс үл хамааран хуульд заасан хугацаанд нь төлөх;
- 4.6. Төлбөр төлөх үүргээ хугацаандаа гүйцэтгээгүй тохиолдолд гүйцэтгээгүй үүргийн үнийн дүнгийн 0.5 хувиар хэтэрсэн хоног тутамд алданги төлөх;
- 4.7. Эзэмшлийн газраа бүхэлд нь буюу зарим хэсгийг бусдад ашиглуулах бол эрх бүхий Засаг даргаас зөвшөөрөл авч, энэ тухай улсын бүртгэлд бүртгүүлэх;
- 4.8. Газар эзэмшүүлэгчээс газрын эзэмшил ашиглалттай холбогдуулан тавьсан шаардлагыг цаг тухайд нь биелүүлэх;
- 4.9. Кадастрын зураглал гүйцэтгэх эрх бүхий аж ахуйн нэгж, байгууллага, иргэнийг өөрийн эдлэн газартаа саадгүй нэвтрүүлж, ажиллах, мэдээлэл авах боломжоор хангах
- 4.10. Өөрийн эдлэн газрын хилийн эргэлтийн цэгүүдийг газар дээр нь тэмдэглэсэн тэмдэгтийг хамгаалалтандаа авч, бүрэн бүтэн байдлыг хариуцах
- 4.11. Байгаль орчинд нөлөөлөх байдлын үнэлгээгээр тавигдсан шаардлагыг биелүүлэх
- 4.12. Эдлэн газрын эргэлтийн цэгүүдийг хөдөлгөсөн, нүүлгэн шилжүүлсэн, устгахгүй байх
- 4.13. Геодезийн байнгын цэг, тэмдэгт байрлаж байгаа газарт барилга байгууламж барих, газар шорооны ажил хийхдээ сум, дүүргийн Засаг дарга буюу хил хамгаалах ерөнхий газраар уламжлан геодези, зураг зүйн асуудал эрхэлсэн төрийн захиргааны байгууллагаас зөвшөөрөл авна.
- 4.14. Газар эзэмшүүлэх гэрээг дүгнүүлэх
- 4.15. Барилга байгууламжийн төлөвлөлтийн эскиз зургийг сум болон аймгийн ерөнхий архитектороор батлуулах
- 4.16. Барилга байгууламжийн зураг төсөл нь хот, тосгоны батлагдсан ерөнхий төлөвлөгөө, хэсэгчилсэн ерөнхий төлөвлөгөөний шийдлүүд, олгогдсон газрын хэмжээ, зориулалттай уялдсан байх бөгөөд барилгажих талбай нь тухайн газрын 70 хувиас илүүгүй байна.
- 4.17. Барилгын улаан шугам тавихад Газрын харилцаа, барилга, хот байгуулалтын газрын геодези зураг зүйн асуудал хариуцсан мэргэжилтэнг оролцуулан баталгаажуулах
- 4.18. Гэрээний биелэлт тооцсон дүгнэлтээр илэрсэн зөрчлүүдийг заасан хугацаанд арилгах арга хэмжээ авах
- 4.19. Эзэмшил, ашиглалтанд байгаа болон орчны 50м хүртэлх нийтийн эзэмшлийн зам талбай, ногоон байгууламжид тохижилт, арилчилгаа хийх
- 4.20. Холбогдох хууль тогтоомжоор тогтоосон бусад эрх, үүрэг, хариуцлага хүлээх;

Тав. Газар эзэмшүүлэгчийн үүрэг

- 5.1. Газрыг гэрээнд заасан зориулалтын дагуу эзэмшиж байгаа эсэхийг хянах;
- 5.2. Уг газрыг эзэмшүүлэхийн зэрэгцээ дараахь шаардлагыг газар эзэмшигчид тавих эрхтэй. Үүнд:
 - а. Газрыг үр ашигтай, зохистой ашиглах, хамгаалах, байгаль орчныг хамгаалах тухай хууль тогтоомж болон төрийн эрх бүхий байгууллагаас газар ашиглалттай холбогдуулан тавьсан нийтлэг шаардлагыг биелүүлэх
 - б. Эзэмшүүлэхээр олгосон газарт зориулалтын бус барилга байгууламж барих, хүн амын амьдрах орчны чанарт сөрөг нөлөө бүхий үйл ажиллагаа явуулахгүй байх
 - в. Газрыг зориулалтын дагуу эрүүл ахуйн шаардлага хангаж ажиллах
 - г. Хот тосгоны өнгө үзэмж, эрүүл ахуйн нөхцлийг сайжруулах, газрыг хамгаалах, нөхөн сэргээх шаардлагын дагуу эзэмшилд авсан газрын 10-аас доошгүй хувийг ногоон байгууламжтай байлгана.
 - д. Барилгын зургийг эрх бүхий мэргэжлийн байгууллагаар хийж гүйцэтгүүлэх ба барилгыг мэргэжлийн байцаагчаар хянуулах

е. Хот байгуулалтын ерөнхий болон хэсэгчилсэн төлөвлөгөөнд өөрчлөлт орсон тохиолдолд газар эзэмших гэрээг цуцлах хүртэл арга хэмжээ авах

5.3. Газрыг гэрээний нөхцөлийн дагуу эзэмшээгүй, энэ талаар тавьсан шаардлагыг биелүүлээгүй буюу Газрын тухай хуулийн 40.1.1-40.1.6 дугаар зүйлд заасан нөхцөл бий болсон тухайлбал:

а. Эрхийн гэрчилгээ эзэмшигч газрын тухай хууль тогтоомж, газар эзэмших гэрээний нөхцөл, болзлыг удаа дараа буюу ноцтой зөрчсөн;

б. Газрыг хүн амын эрүүл мэнд, байгаль хамгаалал, үндэсний аюулгүй байдлын ашиг сонирхолд харшаар ашигласан нь эрх бүхий байгууллагын дүгнэлтээр тогтоогдсон;

в. Шилжүүлж авсан эрхийн гэрчилгээгээ улсын бүртгэлд бүртгүүлж, шинээр гэрээ байгуулаагүй;

г. Байгаль орчинд нөлөөлөх байдлын үнэлгээгээр тавигдсан шаардлагыг биелүүлээгүй; эрхийн гэрчилгээ эзэмшигч газрын төлбөрөө хугацаанд нь бүрэн төлөөгүй;

е. Хүндэтгэн үзэх шалтгаангүйгээр* гэрээнд заасан зориулалтын дагуу тухайн газраа 2 жил дараалан ашиглаагүй* зэрэг тохиолдолд гэрээг хүчингүй болгож, мөн хуулийн 62 дугаар зүйлд зааснаар хохирлыг нөхөн төлөхийг шаардах;

ё. Өмнөх гэрээний биелэлтээр илэрсэн зөрчлийг арилгуулах

5.4. Газар эзэмшүүлэх гэрээг жил бүр дүгнэх;

5.5. Холбогдох хууль тогтоомжоор олгогдсон бусад эрх, үүрэг, хариуцлага хүлээх;

Зургаа. Газрын талаарх эд хөрөнгийн эрхийн зарим зохицуулалт

6.1. Газар эзэмшигчийн эзэмшилд байгаа тухайн газар дээрх үл хөдлөх эд хөрөнгийн өмчлөх эрх өөр этгээдэд шилжвэл **газар эзэмших эрх мөн адил шилжих болно** гэж шийдвэрлэнэ.

6.2. Энэхүү гэрээгээр эзэмших газрыг хязгаартай эзэмших эрх бүхий газар ашиглагч байгаа болон ийнхүү ашиглахаар шаардсан бол түүний газар ашиглах нөхцөл, журам нь **газрын тухай хуулийн 48-р зүйлд** заасан нөхцөлийг дагаж мөрдөх болно. Шаардлагатай гэж үзвэл энэхүү гэрээнд хавсаргаж болно.

6.3. Газар эзэмшигчийн газрыг бүхэлд нь буюу зарим хэсгийг гэрээний хугацаа дуусахаас өмнө эрх бүхий байгууллага улсын тусгай хэрэгцээнд нөхөн олговортойгоор солих буюу эргүүлэн авах тухай шийдвэр гаргавал уг шийдвэрийн үндэслэл болсон талуудын урьдчилсан тохиролцоо болон бусад эрхийн актаар зохицуулна.

6.4. Гэрээний талуудын шаардлагатай гэж үзсэн бусад нөхцөл: **Эзэмших эрх бүхий газраа зориулалтын дагуу эзэмшээгүй болон газрын төлбөрөө хугацаанд нь төлж барагдуулаагүй тохиолдолд газар эзэмших эрхийг нь хүчингүй болгох хүртэл арга хэмжээ авч газар дээрх эд хөрөнгийн эрхийн асуудлыг шүүхийн журмаар шийдвэрлэнэ. Мөн зохих зөвшөөрөлгүйгээр газрын хэмжээнд өөрчлөлт оруулсан нөхцөлд газар эзэмших эрхийг цуцлах хүртэл арга хэмжээ авна.**

Жич: “хүндэтгэн үзэх шалтгаангүйгээр ...” гэдгийг гэнэтийн давагдашгүй хүчний эсхүл байгалийн тогтолцооны өөрчлөлтөөс тухайн газарт нь эвдрэл, элэгдэл, цөлжилт бий болсон, бусдын хууль бус үйлдэл зэрэг газар эзэмшигчээс хамаарах шалтгаан байхгүй байсныг ойлгоно.

“... зориулалтын дагуу газраа 2 жил дараалан ашиглаагүй” гэдгийг газар эзэмшүүлэх тухай гэрээ хийгдсэнээс хойш хуанлийн бүтэн 2 жилийн дотор газар эзэмшигч нь тухайн газар дээрээ гэрээнд заасан нөхцөл, болзол, зориулалтын дагуу тодорхой үйлдвэрлэл, үйлчилгээ эрхлээгүй /барилга, байгууламж, зам талбай бариагүй, тариалан эрхлээгүй г. м/ байхыг ойлгоно.

Долоо. Бусад зүйл

7.1. Гэрээ нь газар эзэмшигчид газрыг актаар хүлээлгэн өгч, эрх бүхий Засаг дарга газар эзэмших эрхийн гэрчилгээ олгосон өдрөөс эхлэн хүчин төгөлдөр болж мөрдөгдөнө.

7.2. Газар эзэмшүүлэх гэрээг талууд жил бүр дүгнэх ба газар эзэмшигч гэрээний биелэлтийг жил бүрийн 06-р сарын 25-ны дотор багтаан тайлагнаж, газар эзэмшүүлэгч 07-р сарын 01-ний дотор багтаан дүгнэнэ.

7.3. Газар эзэмшүүлэх гэрээг дүгнүүлээгүй, өмнөх гэрээний биелэлт тооцсон дүгнэлтээр илэрсэн зөрчлүүдийг арилгах арга хэмжээ аваагүй, дахин давтагдсан тохиолдолд Газрын тухай хууль тогтоомжийн дагуу газар эзэмших, эрхийн гэрчилгээг хүчингүй болгох саналыг холбогдох албан тушаалтанд уламжлан шийдвэрлүүлнэ.

7.4. Энэхүү гэрээтэй холбоотой бусад асуудлыг Монгол Улсын холбогдох хууль тогтоомжийн дагуу шийдвэрлэнэ.

7.5. Газар олгох техникийн нөхцөл болон холбогдох мэргэжлийн байгууллагуудын дүгнэлтийн дагуу тухайн газар дээр байрлаж буй инженерийн шугам сүлжээг холбогдох байгууллагаас зөвшөөрөл авсаны үндсэн дээр нүүлгэн шилжүүлэх ба түүнтэй холбогдон гарах зардлыг газар эзэмших эрх авсан байгууллага, аж ахуйн нэгж, иргэн хариуцна.

Гэрээний талуудын албан ёсны хаяг, харилцах утас:

Газар эзэмшүүлэгч;
Хэнтий аймгийн Хэрлэн сум
Хэнтий аймгийн ГХБХБГ

Утас:

Газар эзэмшигч: **Хэнтий аймгийн засаг даргын тамгын газар** овогтой
Газрын байршил: **Хэнтий Хэрлэн 5-р баг, Өндөрхаан 0**
Газар эзэмшигчийн хаяг: **Хэнтий Хэрлэн 4-р баг, Сариг**
Регистр / улсын бүртгэл /-ийн дугаар: /9076603/
Банк, дансны дугаар: **1,**
Харилцах утас:

Газар эзэмшигч **Хэнтий аймгийн засаг даргын тамгын газар** нь гэрээний нөцөлийг Газрын нэгдмэл сангийн удирлагын цахим систем /www.egazar.gov.mn/-д цагт зөвшөөрч, баталгаажуулав.

Энэхүү гэрээний нэг хувийг 2311034195 дугаар бүхий нэгж талбарын хувийн хэрэгт хадгалав.

МОНГОЛ УЛС

АЖ АХУЙН НЭГЖИЙН ГАЗАР ЭЗЭМШИХ ЭРХИЙН

ГЭРЧИЛГЭЭ

Дугаар: 0000095915

Хэнтий аймгийн ахмадын хороо

8096082

(аж ахуйн нэгж, байгууллагын нэр)

(регистрийн дугаар)

Аймгийн Засаг даргын захирамж 20 18 оны 12 сарын 18 өдрийн А/431 тоот

(шийдвэр гаргагч)

шийдвэрийг үндэслэн

Хэнтий

Хэрлэн

3-р баг,

Баянмөнх

(аймаг, нийслэл)

(сум, дүүрэг)

(баг, хороо)

Баатруудын гудамж

С-23

хаягт

(гудамжны нэр)

(хашааны дугаар)

байрлах, нэгж талбарын 2311034395 дугаар бүхий 672 м.кв газрыг

Худалдаа, нийтийн үйлчилгээний газар, төв, цогцолбор

зориулалтаар

15 жилийн хугацаатай эзэмшүүлж, эрхийн улсын бүртгэлийн Э-1817001051

дугаарт бүртгэж гэрчилгээ олгов.



Энэхүү гэрчилгээ хүчинтэй эсэхийг QR кодыг уншуулж шалгах бөгөөд гэрчилгээнд агуулагдаж буй мэдээллийг харах боломжтой.

Хэвлэсэн огноо: 2022-06-29

Нэгж талбарын дугаар: 2311034395
Улсын бүртгэлийн дугаар: Э-1817001051
Гэрчилгээний дугаар: 0000095915

ИРГЭН, ХУУЛИЙН ЭТГЭЭДЭД ГАЗАР
ЭЗЭМШҮҮЛЭХ ГЭРЭЭ

2022 оны 6 сарын 29 өдөр

№ 02301-2022/00314

Хэнтий аймаг/хот Хэрлэн сум/дүүрэг

Нэг. Нийтлэг үндэслэл

Монгол Улсын Газрын тухай хууль, Хэнтий аймаг /нийслэл/-ийн Хэрлэн дүүрэг /сум/-ын Засаг даргын 2018 оны 12 сарын 18 -ны өдрийн 02301-А/431/2018 тоот шийдвэрийг үндэслэн газар эзэмшүүлэгчийг төлөөлж, Хэнтий аймаг/хотын Хэрлэн сум/дүүргийн Газрын албаны мэргэжилтэн Наранбадрах овогтой Болор-Эрдэнэ газар эзэмшигчийг төлөөлж Хэнтий аймгийн ахмадын хороо-ны Дарга Ч.Адъяа нар энэхүү гэрээг байгуулав.

Хоёр. Гэрээний нөхцөл

2.1. Газар эзэмшигчид олгосон газрын нийт хэмжээ

672 м2

Үүнээс:

Нэгж талбарын тодорхой хэсгийг эзэмших зориулалт

Тухайн зориулалтаар эзэмших газрын хэмжээ

Газар эзэмших хугацаа

Худалдаа, нийтийн үйлчилгээний газар, төв, цогцолбор

672 м2

15 жил

2.2. Газар эзэмших эрхийг улсын бүртгэлд бүртгэгдсэн буюу Улсын бүртгэлийн ерөнхий хуулийн 9.11-д заасан дундын мэдээллийн санд улсын бүртгэлийн дугаарыг оруулсан өдрөөс эхлэн хуульд заасны дагуу газрын төлбөрийг тооцож ногдуулна.

2.3. Газрын төлбөрийг нэхэмжлэхийн дагуу Татварын албанд тушаана. Газрын төлбөр төлөгч жилийн төлбөрийг тэнцүү хэмжээгээр хуваан улиралд ногдох төлбөрийг дараа сарын 20-ны өдрийн дотор төлөх бөгөөд дараа улирлуудын төлбөрийг урьдчилан төлж болно.

2.4. Эрх бүхий байгууллагын шийдвэрээр газрын суурь үнэлгээ, газрын үнэлгээний тойрог, зэрэглэл, бүс, газар эзэмших, ашиглах зориулалтын итгэлцүүр, төлбөрийн хувь, хэмжээ өөрчлөгдсөн тухай бүр уг өөрчлөлттэй холбогдуулан газрын төлбөрийг 30 хоногийн дотор шинэчлэн ногдуулна.

Гурав. Газар эзэмшигчийн эрх

3.1. Гэрээнд заасан зориулалтын дагуу уг газрыг эзэмших, ашиглах;

3.2. Газрын төлөв байдал, чанарын улсын хянан баталгааг газар өмчлөгчөөс гаргуулж авах;

3.3. Газарт учирсан хохирлыг гэм буруутай этгээдээр тогтоосон журмын дагуу нөхөн төлүүлэх;

3.4. Газар эзэмшүүлэх тухай шийдвэр гаргасан этгээдийн зөвшөөрөлтэйгээр эрхийн гэрчилгээгээ бусдад шилжүүлэх, барьцаалах;

3.5. Газар эзэмшигч нь газар эзэмшүүлэх тухай шийдвэр гаргасан этгээдийн зөвшөөрөлтэйгээр тухайн газраа бүгдийг нь буюу зарим хэсгийг бусдад ашиглуулж болно.

3.6. Газрын тухай хууль тогтоомж, газар эзэмших гэрээнд заасан үүргээ зохих ёсоор биелүүлж ирсэн бол эрхийн гэрчилгээний хугацаа дуусахад уг газрыг үргэлжлүүлэн эзэмшихээр эрхийн гэрчилгээний хугацааг сунгуулах /Эрхийн гэрчилгээний хүчин төгөлдөр байх хугацаа дуусахаас 30-аас доошгүй хоногийн өмнө эзэмшигч нь хугацаа сунгуулах тухай хүсэлтээ тухайн шатны Засаг даргад гаргах/;

3.7. Газар эзэмших эрхийн гэрчилгээ хүчингүй болсон тохиолдолд эрхийн гэрчилгээг хүчингүй болгосон Засаг даргын шийдвэрийг эрхийн гэрчилгээ эзэмшигч болон барьцаанд авсан этгээд нь

хууль бус гэж үзвэл тухайн шийдвэр гарсан өдрөөс хойш ажлын 10 өдрийн дотор шүүхэд гомдол гаргах эрхтэй.

Дөрөв. Газар эзэмшигчийн үүрэг

- 4.1. Газар эзэмших гэрээнд заасан нөхцөл, болзлыг биелүүлэх;
- 4.2. Газрыг үр ашигтай, зохистой ашиглах, хамгаалах, байгаль орчныг хамгаалах тухай хууль тогтоомж болон төрийн эрх бүхий байгууллагаас газар ашиглалттай холбогдуулан тавьсан нийтлэг шаардлагыг биелүүлэх;
- 4.3. Газрын төлөв байдал, чанарын улсын хянан баталгааг тогтоосон журмын дагуу хийлгэж байх/ 5 жилд нэг удаа хийлгэнэ./;
- 4.4. Бусдын газар эзэмшихтэй холбогдсон эрх, хууль ёсны ашиг сонирхлыг зөрчихгүй байх;
- 4.5. Газрын төлбөрийг газрын ашигт шинж чанарыг ашигласан эсэхээс үл хамааран хуульд заасан хугацаанд нь төлөх;
- 4.6. Төлбөр төлөх үүргээ хугацаандаа гүйцэтгээгүй тохиолдолд гүйцэтгээгүй үүргийн үнийн дүнгийн 0.5 хувиар хэтэрсэн хоног тутамд алданги төлөх;
- 4.7. Эзэмшлийн газраа бүхэлд нь буюу зарим хэсгийг бусдад ашиглуулах бол эрх бүхий Засаг даргаас зөвшөөрөл авч, энэ тухай улсын бүртгэлд бүртгүүлэх;
- 4.8. Газар эзэмшүүлэгчээс газрын эзэмшил ашиглалттай холбогдуулан тавьсан шаардлагыг цаг тухайд нь биелүүлэх;
- 4.9. Кадастрын зураглал гүйцэтгэх эрх бүхий аж ахуйн нэгж, байгууллага, иргэнийг өөрийн эдлэн газартаа саадгүй нэвтрүүлж, ажиллах, мэдээлэл авах боломжоор хангах
- 4.10. Өөрийн эдлэн газрын хилийн эргэлтийн цэгүүдийг газар дээр нь тэмдэглэсэн тэмдэгтийг хамгаалалтандаа авч, бүрэн бүтэн байдлыг хариуцах
- 4.11. Байгаль орчинд нөлөөлөх байдлын үнэлгээгээр тавигдсан шаардлагыг биелүүлэх
- 4.12. Эдлэн газрын эргэлтийн цэгүүдийг хөдөлгөсөн, нүүлгэн шилжүүлсэн, устгахгүй байх
- 4.13. Геодезийн байнгын цэг, тэмдэгт байрлаж байгаа газарт барилга байгууламж барих, газар шорооны ажил хийхдээ сум, дүүргийн Засаг дарга буюу хил хамгаалах ерөнхий газраар уламжлан геодези, зураг зүйн асуудал эрхэлсэн төрийн захиргааны байгууллагаас зөвшөөрөл авна.
- 4.14. Газар эзэмшүүлэх гэрээг дүгнүүлэх
- 4.15. Барилга байгууламжийн төлөвлөлтийн эскиз зургийг сум болон аймгийн ерөнхий архитектороор батлуулах
- 4.16. Барилга байгууламжийн зураг төсөл нь хот, тосгоны батлагдсан ерөнхий төлөвлөгөө, хэсэгчилсэн ерөнхий төлөвлөгөөний шийдлүүд, олгогдсон газрын хэмжээ, зориулалттай уялдсан байх бөгөөд барилгажих талбай нь тухайн газрын 70 хувиас илүүгүй байна.
- 4.17. Барилгын улаан шугам тавихад Газрын харилцаа, барилга, хот байгуулалтын газрын геодези зураг зүйн асуудал хариуцсан мэргэжилтэнг оролцуулан баталгаажуулах
- 4.18. Гэрээний биелэлт тооцсон дүгнэлтээр илэрсэн зөрчлүүдийг заасан хугацаанд арилгах арга хэмжээ авах
- 4.19. Эзэмшил, ашиглалтанд байгаа болон орчны 50м хүртэлх нийтийн эзэмшлийн зам талбай, ногоон байгууламжид тохижилт, арилчилгаа хийх
- 4.20. Холбогдох хууль тогтоомжоор тогтоосон бусад эрх, үүрэг, хариуцлага хүлээх;

Тав. Газар эзэмшүүлэгчийн үүрэг

- 5.1. Газрыг гэрээнд заасан зориулалтын дагуу эзэмшиж байгаа эсэхийг хянах;
- 5.2. Уг газрыг эзэмшүүлэхийн зэрэгцээ дараахь шаардлагыг газар эзэмшигчид тавих эрхтэй. Үүнд:
 - а. Газрыг үр ашигтай, зохистой ашиглах, хамгаалах, байгаль орчныг хамгаалах тухай хууль тогтоомж болон төрийн эрх бүхий байгууллагаас газар ашиглалттай холбогдуулан тавьсан нийтлэг шаардлагыг биелүүлэх
 - б. Эзэмшүүлэхээр олгосон газарт зориулалтын бус барилга байгууламж барих, хүн амын амьдрах орчны чанарт сөрөг нөлөө бүхий үйл ажиллагаа явуулахгүй байх
 - в. Газрыг зориулалтын дагуу эрүүл ахуйн шаардлага хангаж ажиллах
 - г. Хот тосгоны өнгө үзэмж, эрүүл ахуйн нөхцлийг сайжруулах, газрыг хамгаалах, нөхөн сэргээх шаардлагын дагуу эзэмшилд авсан газрын 10-аас доошгүй хувийг ногоон байгууламжтай байлгана.

д. Барилгын зургийг эрх бүхий мэргэжлийн байгууллагаар хийж гүйцэтгүүлэх ба барилгыг мэргэжлийн байцаагчаар хянуулах

е. Хот байгуулалтын ерөнхий болон хэсэгчилсэн төлөвлөгөөнд өөрчлөлт орсон тохиолдолд газар эзэмших гэрээг цуцлах хүртэл арга хэмжээ авах

5.3. Газрыг гэрээний нөхцөлийн дагуу эзэмшээгүй, энэ талаар тавьсан шаардлагыг биелүүлээгүй буюу Газрын тухай хуулийн 40.1.1-40.1.6 дугаар зүйлд заасан нөхцөл бий болсон тухайлбал:

а. Эрхийн гэрчилгээ эзэмшигч газрын тухай хууль тогтоомж, газар эзэмших гэрээний нөхцөл, болзлыг удаа дараа буюу ноцтой зөрчсөн;

б. Газрыг хүн амын эрүүл мэнд, байгаль хамгаалал, үндэсний аюулгүй байдлын ашиг сонирхолд харшаар ашигласан нь эрх бүхий байгууллагын дүгнэлтээр тогтоогдсон;

в. Шилжүүлж авсан эрхийн гэрчилгээгээ улсын бүртгэлд бүртгүүлж, шинээр гэрээ байгуулаагүй;

г. Байгаль орчинд нөлөөлөх байдлын үнэлгээгээр тавигдсан шаардлагыг биелүүлээгүй; эрхийн гэрчилгээ эзэмшигч газрын төлбөрөө хугацаанд нь бүрэн төлөөгүй;

е. Хүндэтгэн үзэх шалтгаангүйгээр* гэрээнд заасан зориулалтын дагуу тухайн газраа 2 жил дараалан ашиглаагүй* зэрэг тохиолдолд гэрээг хүчингүй болгож, мөн хуулийн 62 дугаар зүйлд зааснаар хохирлыг нөхөн төлөхийг шаардах;

ё. Өмнөх гэрээний биелэлтээр илэрсэн зөрчлийг арилгуулах

5.4. Газар эзэмшүүлэх гэрээг жил бүр дүгнэх;

5.5. Холбогдох хууль тогтоомжоор олгогдсон бусад эрх, үүрэг, хариуцлага хүлээх;

Зургаа. Газрын талаарх эд хөрөнгийн эрхийн зарим зохицуулалт

6.1. Газар эзэмшигчийн эзэмшилд байгаа тухайн газар дээрх үл хөдлөх эд хөрөнгийн өмчлөх эрх өөр этгээдэд шилжвэл **газар эзэмших эрх мөн адил шилжих болно** гэж шийдвэрлэнэ.

6.2. Энэхүү гэрээгээр эзэмших газрыг хязгаартай эзэмших эрх бүхий газар ашиглагч байгаа болон ийнхүү ашиглахаар шаардсан бол түүний газар ашиглах нөхцөл, журам нь **газрын тухай хуулийн 48-р зүйлд** заасан нөхцөлийг дагаж мөрдөх болно. Шаардлагатай гэж үзвэл энэхүү гэрээнд хавсаргаж болно.

6.3. Газар эзэмшигчийн газрыг бүхэлд нь буюу зарим хэсгийг гэрээний хугацаа дуусахаас өмнө эрх бүхий байгууллага улсын тусгай хэрэгцээнд нөхөн олговортойгоор солих буюу эргүүлэн авах тухай шийдвэр гаргавал уг шийдвэрийн үндэслэл болсон талуудын урьдчилсан тохиролцоо болон бусад эрхийн актаар зохицуулна.

6.4. Гэрээний талуудын шаардлагатай гэж үзсэн бусад нөхцөл: **Эзэмших эрх бүхий газраа зориулалтын дагуу эзэмшээгүй болон газрын төлбөрөө хугацаанд нь төлж барагдуулаагүй тохиолдолд газар эзэмших эрхийг нь хүчингүй болгох хүртэл арга хэмжээ авч газар дээрх эд хөрөнгийн эрхийн асуудлыг шүүхийн журмаар шийдвэрлэнэ. Мөн зохих зөвшөөрөлгүйгээр газрын хэмжээнд өөрчлөлт оруулсан нөхцөлд газар эзэмших эрхийг цуцлах хүртэл арга хэмжээ авна.**

Жич: “хүндэтгэн үзэх шалтгаангүйгээр ...” гэдгийг гэнэтийн давагдашгүй хүчний эсхүл байгалийн тогтолцооны өөрчлөлтөөс тухайн газарт нь эвдрэл, элэгдэл, цөлжилт бий болсон, бусдын хууль бус үйлдэл зэрэг газар эзэмшигчээс хамаарах шалтгаан байхгүй байсныг ойлгоно.

“... зориулалтын дагуу газраа 2 жил дараалан ашиглаагүй” гэдгийг газар эзэмшүүлэх тухай гэрээ хийгдсэнээс хойш хуанлийн бүтэн 2 жилийн дотор газар эзэмшигч нь тухайн газар дээрээ гэрээнд заасан нөхцөл, болзол, зориулалтын дагуу тодорхой үйлдвэрлэл, үйлчилгээ эрхлээгүй /барилга, байгууламж, зам талбай бариагүй, тариалан эрхлээгүй г. м/ байхыг ойлгоно.

Долоо. Бусад зүйл

7.1. Гэрээ нь газар эзэмшигчид газрыг актаар хүлээлгэн өгч, эрх бүхий Засаг дарга газар эзэмших эрхийн гэрчилгээ олгосон өдрөөс эхлэн хүчин төгөлдөр болж мөрдөгдөнө.

7.2. Газар эзэмшүүлэх гэрээг талууд жил бүр дүгнэх ба газар эзэмшигч гэрээний биелэлтийг жил бүрийн 06-р сарын 25-ны дотор багтаан тайлагнаж, газар эзэмшүүлэгч 07-р сарын 01-ний дотор багтаан дүгнэнэ.

7.3. Газар эзэмшүүлэх гэрээг дүгнүүлээгүй, өмнөх гэрээний биелэлт тооцсон дүгнэлтээр илэрсэн зөрчлүүдийг арилгах арга хэмжээ аваагүй, дахин давтагдсан тохиолдолд Газрын тухай хууль тогтоомжийн дагуу газар эзэмших, эрхийн гэрчилгээг хүчингүй болгох саналыг холбогдох албан тушаалтанд уламжлан шийдвэрлүүлнэ.

7.4. Энэхүү гэрээтэй холбоотой бусад асуудлыг Монгол Улсын холбогдох хууль тогтоомжийн дагуу шийдвэрлэнэ.

7.5. Газар олгох техникийн нөхцөл болон холбогдох мэргэжлийн байгууллагуудын дүгнэлтийн дагуу тухайн газар дээр байрлаж буй инженерийн шугам сүлжээг холбогдох байгууллагаас зөвшөөрөл авсаны үндсэн дээр нүүлгэн шилжүүлэх ба түүнтэй холбогдон гарах зардлыг газар эзэмших эрх авсан байгууллага, аж ахуйн нэгж, иргэн хариуцна.

Гэрээний талуудын албан ёсны хаяг, харилцах утас:

Газар эзэмшүүлэгч;
Хэнтий аймгийн Хэрлэн сум
Хэнтий аймгийн ГХБХБГ

Утас:

Газар эзэмшигч: **Хэнтий аймгийн ахмадын хороо** овогтой
Газрын байршил: **Хэнтий Хэрлэн 3-р баг, Баянмөнх Баатруудын гудамж С-23**
Газар эзэмшигчийн хаяг: **Хэнтий Хэрлэн**
Регистр / улсын бүртгэл /-ийн дугаар: **/8096082/**
Банк, дансны дугаар: **1,**
Харилцах утас:

Газар эзэмшигч **Хэнтий аймгийн ахмадын хороо** нь гэрээний нөцөлийг Газрын нэгдмэл сангийн удирлагын цахим систем /www.egazar.gov.mn/-д цагт зөвшөөрч, баталгаажуулав.

Энэхүү гэрээний нэг хувийг 2311034395 дугаар бүхий нэгж талбарын хувийн хэрэгт хадгалав.

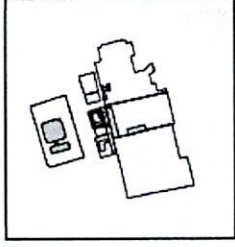
Хэнтий аймгийн Газрын харилцаа, Барилга хот байгуулалтын газар

Нэгж талбарын дугаар: 2311034395 Эрхийн төрөл: эзэмших

Регистрийн дугаар: 8096082 Хуулийн этгээдийн нэр: Хэнтий аймгийн ахмадын хороо Дарга: Ч.Адъяа

ХАЯГ: Аймаг/Хот: Хэнтий Сум/Дүүрэг: Хэрлэн Баг/Хороо: 3-р баг, Баянмөнх Кадастрын муж: 0110
Гудамж: Баатруудын гудамж Тоот: С-23

Орчны тойм



Координатын систем:

WGS84/UTM 49N

EPSG: 32649

Нэгж талбар Маштаб = 1: 13542

| № | X | Y | Урт |
|---|-----------|------------|-------|
| 1 | 474022.68 | 5240957.82 | 6.89 |
| 2 | 474015.96 | 5240956.25 | 24.15 |
| 3 | 473992.49 | 5240950.44 | 20.88 |
| 4 | 473987.78 | 5240970.76 | 0.00 |
| 5 | 473987.78 | 5240970.76 | 7.83 |
| 6 | 473995.29 | 5240973.01 | 13.92 |
| 7 | 474008.49 | 5240977.50 | 0.87 |
| 8 | 474008.19 | 5240978.31 | 8.09 |
| 9 | 474015.92 | 5240980.72 | 23.91 |

Барилга

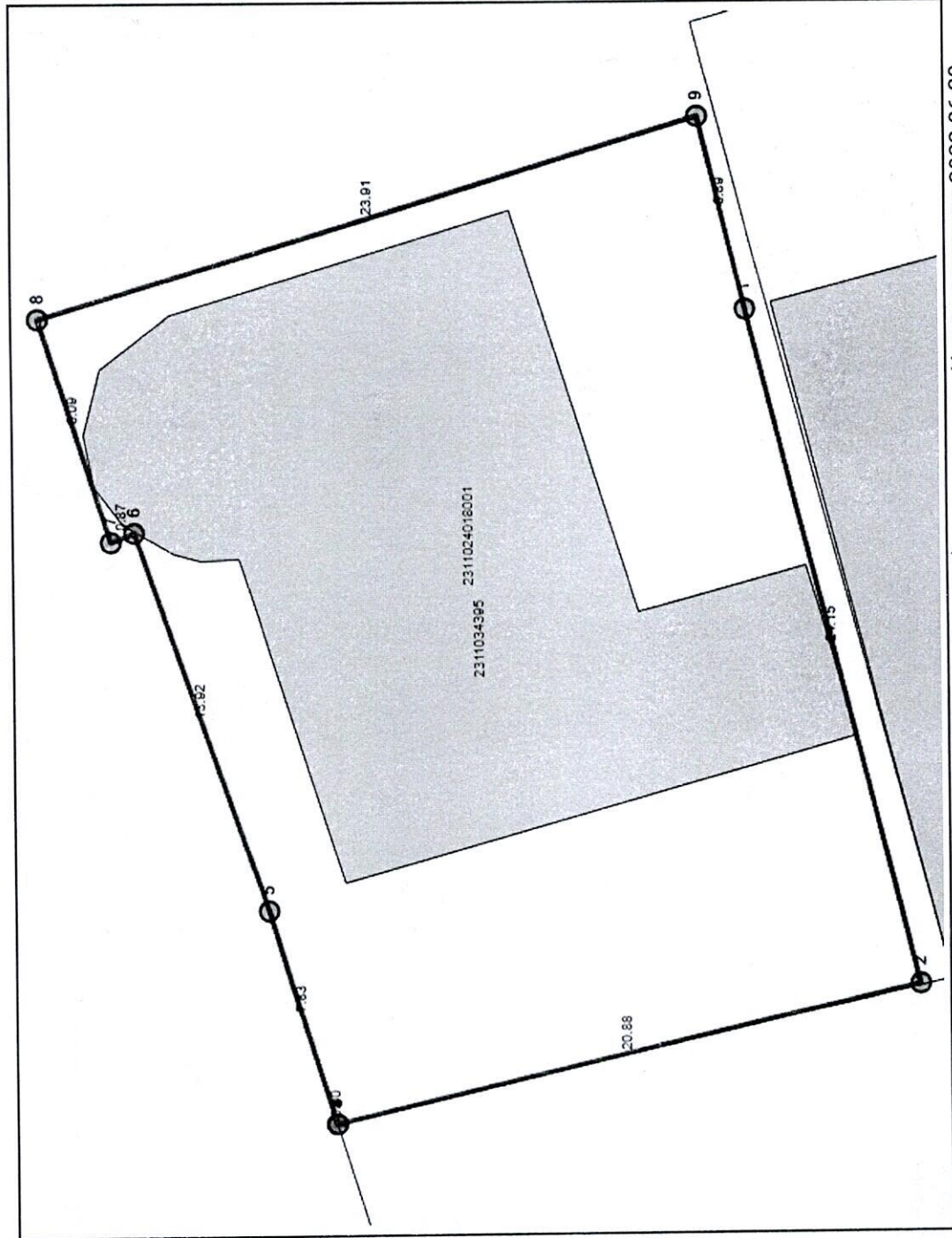
№ X Y Урт Дугаар Талбай

Талбайн хэмжээ: 672 квадрат метр



Энэхүү кадастрын зураг нь газар эзэмших, ашиглах эрхийн гэрчилгээ болон гэрээний хамт хүчин төгөлдөр болно.

www.egazar.gov.mn



Зургийн маштаб = 1:203 (1 сантиметрт 2.03 метр багтана)

Хэвлэсэн огноо: 2022-06-29